


История Кузбасса



Здравствуйте, ребята. Сегодня поговорим о Кузбассе-Кемеровской области, о его прошлом и настоящем


Мы живём в Кемеровской области



**Площадь 95,5
тыс. км²
Население
3.000.000 чел.**



**Кемеровская
область
образована
26 января 1943
20 городов
46 п.г.т.
1066 деревень**



Историческая справка



Михайло Волков –
первооткрыватель
Кузбасского угля



Гора Горелая

ИСТОРИЯ КЕМЕРОВСКОЙ ОБЛАСТИ

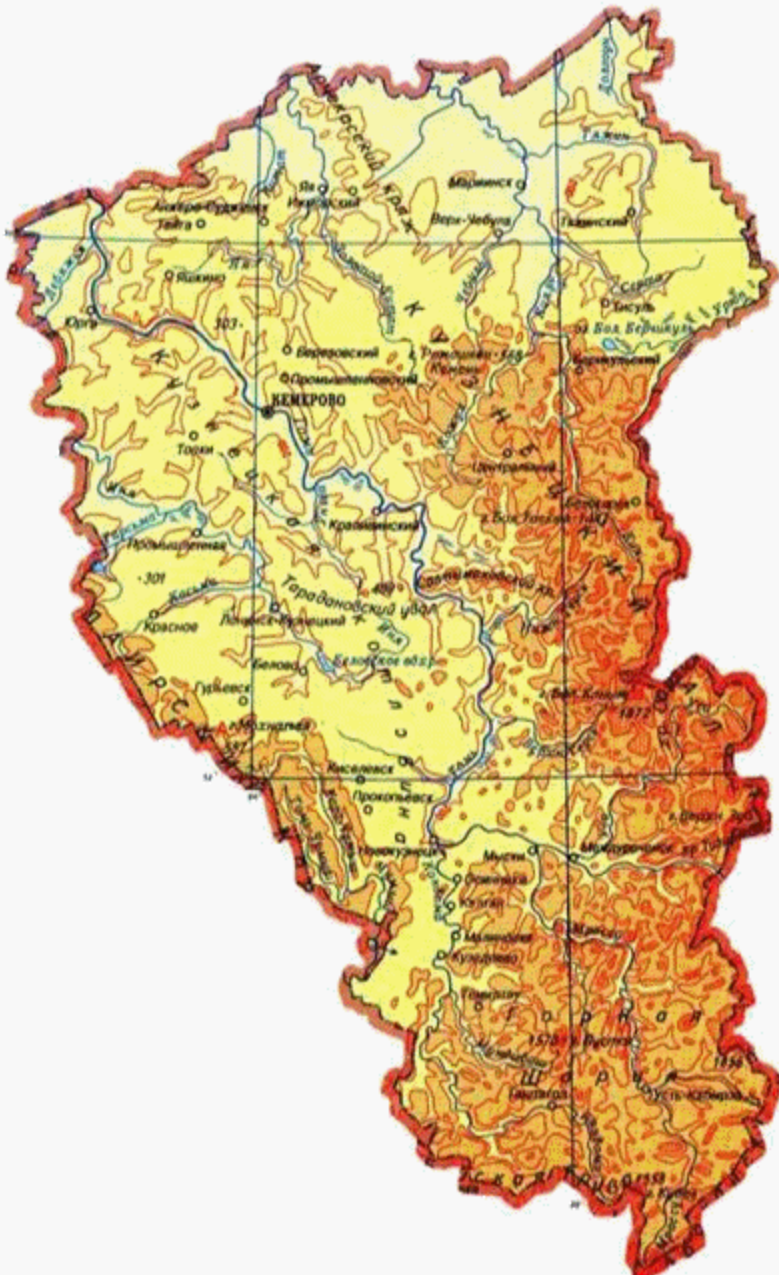
- В 1943 году, в обстановке коренного перелома на фронте, в целях увеличения добычи угля, выпуска металлов и военной продукции для нужд фронта на предприятиях Кузбасса, Президиум Верховного Совета СССР указом от 26 января принял решение о выделении из Новосибирской области Кузбасса и о создании на его территории Кемеровской области.



ИСТОРИЯ КЕМЕРОВСКОЙ ОБЛАСТИ

- В новую область вошли 17,5% территории Новосибирской области, 9 из 12 городов областного подчинения, 17 из 20 рабочих поселков, 23 из 75 районов. Население Кемеровской области составило 42% от численности всего населения Новосибирской области. Областным центром стал город Кемерово.

РЕЛЬЕФ ОБЛАСТИ



ИСТОРИЯ КЕМЕРОВСКОЙ ОБЛАСТИ

- В годы войны Кузбасс становится главным поставщиком угля и металла. Из стали, выплавленной кузнецкими металлургами, было изготовлено 50 тысяч танков и 45 тысяч самолетов. В том числе производится толуол для взрывчатки, порох и другая, необходимая для фронта продукция. В 1941 году в Кузбасс из оккупированных районов было эвакуировано оборудование 71 предприятия, большинство из которых так и остались в Кузбассе. Война вдвое увеличила мощности Кузбасса.

*В настоящее время Кузбасс входит в число
наиболее динамично развивающихся
регионов Российской Федерации*



Сейчас в Кемеровской области 100 шахт, 17 обогатительных фабрик. На долю Кузбасса приходится треть добычи каменных углей в России, две трети добычи коксующихся углей. В угольной промышленности занято более 200 тысяч человек.





Новокузнецк крупнейший металлургический центр России.
13 угледобывающих предприятий.
4 крупнейших в России металлургических заводов.

Машиностроение в регионе представлено несколькими крупными предприятиями.

Особенность машиностроительной отрасли Кузбасса – около трети продукции выпускается для угледобывающих предприятий.

Продукция Кузнецкого металлургического комбината, использовалась в изготовлении тяжелой военной техники.

Наиболее развито металлургическое и химическое производство, угледобывающая промышленность, производство машин и оборудования.

Кузбасс – жемчужина Сибири





Достопримечательности Кузбасса

- Одна из достопримечательностей Кузбасса — созданный в 1988 году музей-заповедник «Томская Писаница» — большой современный комплекс, который состоит из отдельных экспозиций, раскрывающих загадки истории и природы. Основа музея – древнее святилище Томская писаница – первый в Сибири музеефицированный памятник наскального искусства. В 1995 году музей-заповедник был внесён в Президентский список «Особо ценных объектов культурного наследия Российской Федерации».

Томская писаница


(Яшкинский район)



- Скала с рисунками древних людей на берегу р. Томи, открытая на рубеже XVI -XVII вв., на протяжении сотен лет приковывала к себе внимание исследователей. Музейный комплекс под открытым небом состоит из открытого показа материалов по исторической геологии Азии, геологии Притомья, минералогии Кузбасса и Алтае-Саянского региона. Впервые в Кузбассе осуществляется показ геологических, минералогических экспонатов по принципу естественного показа крупногабаритных экспонатов на природе.

Заповедные места Кузбасса


На территории Кемеровской области расположены 13 особо охраняемых природных территорий: государственные природные заказники «Антибесский», «Барзасский», «Писанный»; Кузбасский заповедник; «Кузнецкий Алатау»; Шорский национальный парк и др. Общая их площадь составляет 479,5 тыс. га.



**Заповедник
«Кузнецкий Алатау»**



**Национальный парк
«Шорский»**



Музей-заповедник «Томская писаница»

Реки Кузбасса

Крупные реки:

- Томь
- Кия
- Иня
- Яя
- Чумыш
- Кондома
- Мрассу



Озеро Большой Берчикуль

▶ Главная река Кузбасса - Томь. «Том» в переводе с кетского означает «темный». Свои прозрачные воды она несет по галечному темному дну. Особенно виден контраст при впадении реки в светлую с песчаным дном Обь. Длина реки - 827 км, а площадь бассейна - 62 тыс. кв. км. 38 кубокилометров воды вносит Томь в Обь ежегодно.

▶ У реки необычный нрав. В верхнем течении это река горная порожистая, со скалами по берегам.

У Новокузнецка он делает поворот на северо-запад.

Течение после впадения рек Мрас-Су и Уса становится ровным и спокойным.

В районе Кемерово ее ширина достигает 14 км.



Рис. 3. Схема размещения месторождений металлов и металлургического сырья



Богата Кемеровская область и самоцветами: аметисты, яшмы, агаты, кварцы, сердолики являются ценным поделочным и ювелирным сырьем.



ПОДНЕБЕСНЫЕ ЗУБЬЯ

АЗАССКАЯ ПЕЩЕРА

СКУЛЬПТУРА "ЗОЛОТАЯ ШОРИЯ"

7 ЧУДЕС

КУЗНЕЦКАЯ КРЕПОСТЬ

КУЗБАССА

ГОРОД - МУЗЕЙ



МОНУМЕНТ

"ПАМЯТЬ ШАХТЁРАМ КУЗБАССА"



МУЗЕЙ - ЗАПОВЕДНИК



Ответьте на вопросы

Когда была образована Кемеровская область?



Кто автор монумента «Память шахтерам Кузбасса»?



Кто открыл каменный уголь в Кузбассе?





Ответы отправляйте на почту
t79050691244@yandex.ru




КУЗБАСС
время быть первыми